

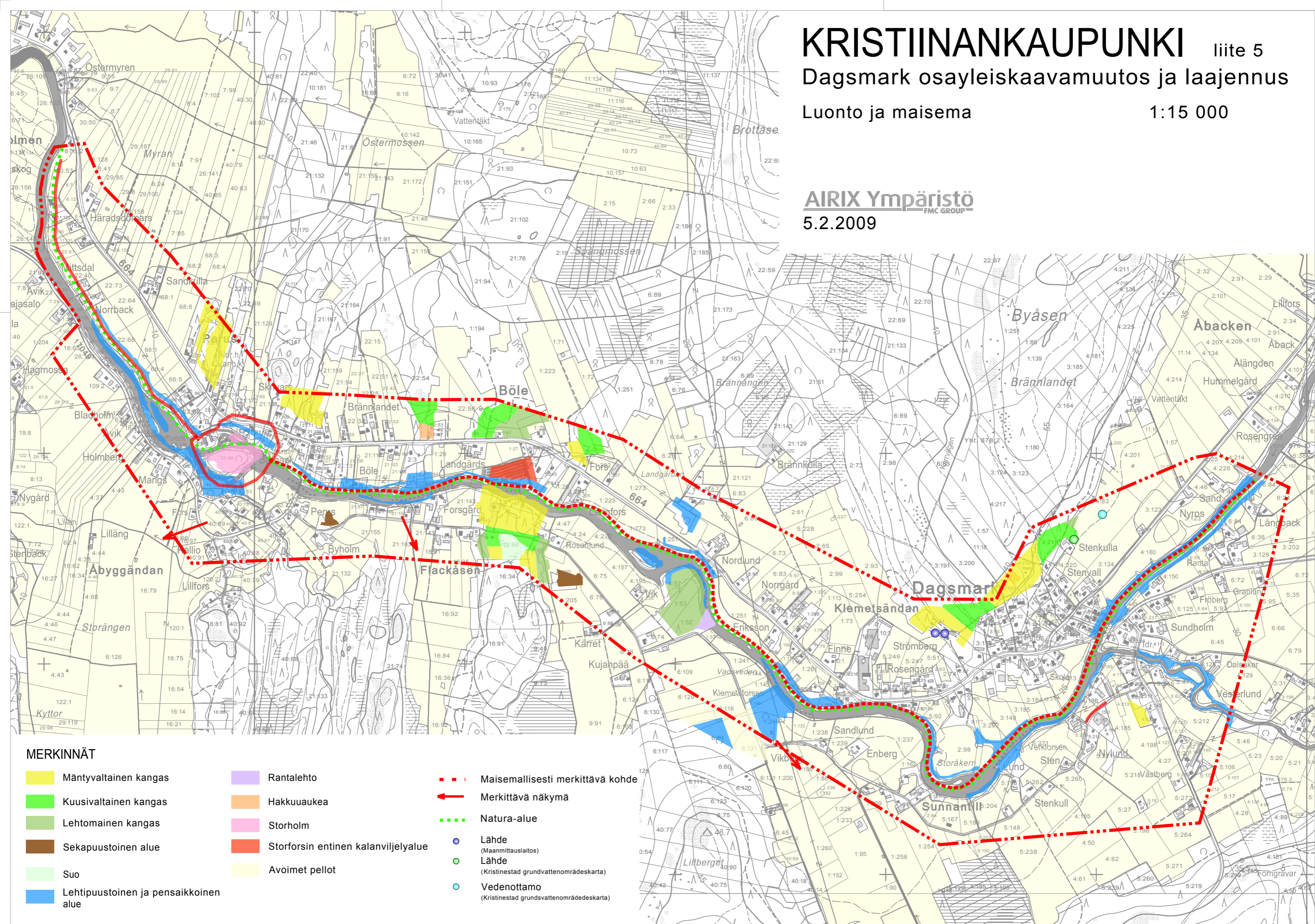
KRISTIINANKAUPUNKI liite 5

Dagsmark osayleiskaavamuutos ja laajennus


















Luonto ja maisema

1:15 000

AIRIX Ympäristö
FMC GROUP
5.2.2009



MERKINNÄT

- | | | | | | |
|---|---------------------------------------|---|-------------------------------------|---|---|
|  | Mättyvaltainen kangas |  | Rantalehto |  | Maisemallisesti merkittävä kohde |
|  | Kuusivaltainen kangas |  | Hakkuuaukea |  | Merkittävä näkymä |
|  | Lehtomainen kangas |  | Storholm |  | Natura-alue |
|  | Sekapuustoinen alue |  | Storforsin entinen kalanviljelyalue |  | Lähde
(Maanmittauslaitos) |
|  | Suo |  | Avoimet pellot |  | Lähde
(Kristinestad grundvattenområdeskarta) |
|  | Lehtipuustoinen ja pensaikkoinen alue | | |  | Vedenottamo
(Kristinestad grundvattenområdeskarta) |