










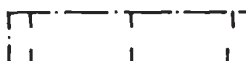



Rakennuskaavamerkinnot ja -määräykset

	Rivitalojen ja muiden kytkettyjen asuinrakennusten korttelialue.
	Erillispientalojen korttelialue.
	Puisto.
	Lähivirkistysalue.
	Yleinen tie vierialueineen. Rakennuspaikka kohtaiset liittymät kielletty.
	Suojaviheralue.
	3 m vahvistettavan rakennuskaava-alueen ulkopuolella oleva viiva.
	Korttelin, korttelinosan ja alueen raja.
	Eri kaavamääräysten alaisten alueenosien välinen raja.
	Ohjeellinen eri kaavamääräysten alaisten alueenosien välinen raja.
	Ohjeellinen rakennuspaikan raja.
70	Korttelin numero.
1	Rakennuspaikan numero.
PAATIALANTIE	Rakennuskaavatien nimi.
I	Roomalainen numero osoittaa rakennusten, rakennuksen tai sen osan suurimman sallitun kerrosluvun.
1/2 I	Murtoluku roomalaisen numeron edessä osoittaa, kuinka suuren osan rakennuksen suurimman kerroksen alasta saa kaavassa lukumäärältään mainittujen kerrosten alapuolella olevasta tilasta kerrosluvun estämättä käyttää kerrosalaan laskettavaksi tilaksi.
1 1/2	Murtoluku roomalaisen numeron jäljessä osoittaa, kuinka suuren osan rakennuksen suurimman kerroksen alasta saa kaavassa lukumäärältään mainittujen kerrosten yläpuolella olevasta tilasta kerrosluvun estämättä käyttää kerrosalaan laskettavaksi tilaksi.
e=0.25	Tehokkuusluku eli kerrosalan suhde rakennuspaikan pinta-alaan.
	Rakennusala.
	Jalankululle ja polkupyöräilylle varattu tie.
	Kangasalla 8.10.1989
	Markku Teräsmaa, DI

RAKENNUSKAAVAN MUUTOS

Kunta SAHALAHTI  
 Kylät ILOLA, PAATIALA  
 Kaava-alue KIRKONSEUTU, PAATIALA  
 Korttelit joita muutetaan 69osaa, 70, 71  
 Alueet, joita muutetaan M ja VL sekä rakennuskaavatiealuetta

RAKENNUSKAAVAN MUUTOKSELLA MUODOSTUU

Korttelit 69 osa, 69a, 70 ja 71 sekä virkistys-, erityis- ja tiealuetta

Mittakaava

1:2000

Tällä rakennuskaavalla muutetaan 17.12.1986 Hämeen lääninhallituksen vahvistamaa rakennuskaavaa.

Sahalahden kunnanvaltuusto on hyväksynyt 1.2.1990.

Hämeen lääninhallitus on vahvistanut 31.8.1990 tämän rakennuskaavan muutoksen.